



ЗАТВЕРДЖЕНО
УПРАВЛІННЯ МІСТОБУДУВАННЯ
ТА АРХІТЕКТУРИ КАМ'ЯНСЬКОЇ
МІСЬКОЇ РАДИ (36072064)

(найменування уповноваженого органу
містобудування та архітектури)

Наказ № 54"МД" від 19.10.2020

**Містобудівні умови та обмеження
для проектування об'єкта будівництва**

Статус документа: Діючий

Реєстраційний номер ЄДЕССБ MU01:1218-0620-7936-2122

Реєстраційний номер 54"МД" від 16.10.2020

Реконструкція квартири під магазин непродовольчих товарів за
адресою: вул. Михайла Грушевського, 5, кв. 43 в м. Кам'янське
Дніпропетровської області

(назва об'єкта будівництва)

Загальні дані:

1. Реконструкція без зміни зовнішніх геометричних розмірів,
Дніпропетровська обл., м. Кам'янське, вулиця Грушевського Михайла, б. 5,
кв./оф. 43

(вид будівництва, адреса або місцезнаходження земельної ділянки)

2. **ОБОД МАРИНА ВАСИЛІВНА**

Інформація про замовника (персональні дані) прихована відповідно до вимог
ЗУ «Про захист персональних даних»

(інформація про замовників)

- 3.

Функціональне призначення:

(відповідність цільового та функціонального призначення земельної ділянки містобудівній документації на
місцевому рівні)

4. Реєстраційний номер: 1896033312104 - Назва: квартира - Площа: 45.6 кв.м. -
Адреса: Дніпропетровська обл., м. Кам'янське, вул. Михайла Грушевського,
будинок 5, квартира 43

(інформація про існуючі об'єкти нерухомого майна)

Містобудівні умови та обмеження:

1. Існуюча

(граничнодопустима висотність будинків, будівель та споруд у метрах)

2. Не вимагається

(максимально допустимий відсоток забудови земельної ділянки)

3. Не вимагається

(максимально допустима щільність населення в межах житлової забудови відповідної житлової одиниці (кварталу, мікрорайону))

4. до червоних ліній: м Вхід до магазину передбачити з вул. Михайла Грушевського. Вхідну групу виконати поза межами охоронних зон інженерних комунікацій, за згодою землекористувача території, без збільшення капітальної забудови, без зміни геометричних розмірів фундаментів житлового будинку. Забезпечити доступність магазину для осіб з інвалідністю, у тому числі таких, що користуються інвалідними візками улаштувати згідно із вимогами ДБН В.2.2-40:2018 «Інклюзивність будівель та споруд».

(мінімально допустимі відстані від об'єкта, що проектується, до червоних ліній, ліній регулювання забудови, існуючих будинків та споруд)

5. Відсутні


(планувальні обмеження (охоронні зони пам'яток культурної спадщини, межі історичних ареалів, зони регулювання забудови, зони охоронюваного ландшафту, зони охорони археологічного культурного шару, в межах яких діє спеціальний режим їх використання, охоронні зони об'єктів природно-заповідного фонду, прибережні захисні смуги, зони санітарної охорони)

6. об'єктів інженерних комунікацій

- Проектну документацію для будівництва Об'єкта розробляти з урахуванням вимог ДБН Б.2.2 12:2019 «Планування та забудова територій», ДСТУ-Н Б В.1.2-16:2013 Визначення класу наслідків (відповідальності) та категорії складності об'єктів будівництва, ДБН В.2.2 15 2019 «Житлові будинки. Основні положення», ДБН В.2.2-9:2018 «Громадські будинки та споруди. Основні положення», ДБН В.2.2.-10-2001. «Будинки і споруди. Заклади охорони здоров'я», ДБН В.1.2-14-2009 «Загальні принципи забезпечення надійності та конструктивної безпеки будівель, споруд, будівельних конструкцій та основ». Проектні рішення реконструкції Об'єкта виконувати з урахуванням рекомендацій архітектурно-містобудівної ради при управлінні містобудування та архітектури Кам'янської міської ради. Забезпечити доступність Об'єкта для осіб з інвалідністю, у тому числі таких, що користуються інвалідними візками згідно з вимогами ДБН В.2.2-40:2018 «Інклюзивність будівель та споруд». Передбачити нормативну кількість машиномісць для паркування автотранспорту відвідувачів та співробітників Об'єкта в межах землекористування (в разі необхідності). Витримати нормативні відстані до існуючих інженерних мереж. У разі необхідності передбачити перенесення інженерних мереж комунікацій на нормативну відстань від об'єкта реконструкції за технічними умовами власників (балансоутримувачів) цих мереж. У разі проходження по території реконструкції об'єкта охоронних зон інженерних мереж сторонніх власників (балансоутримувачів) передбачити узгодження проекту з власниками (балансоутримувачів) таких мереж. - 0 м

(охоронні зони об'єктів транспорту, зв'язку, інженерних комунікацій, відстані від об'єкта, що проектується, до існуючих інженерних мереж)

Начальник управління
містобудування та архітектури
(уповноважена особа відповідного
уповноваженого органу
містобудування та архітектури)



Саєнко Юлія Вячеславівна
(прізвище, ім'я, по батькові)

Документ створено в Єдиній державній електронній системі у сфері будівництва.
Дата створення: 19.10.2020



**КАМ'ЯНСЬКА МІСЬКА РАДА
УПРАВЛІННЯ МІСТОБУДУВАННЯ ТА АРХІТЕКТУРИ**

НАКАЗ №54«МД»

м.Кам'янське

«19» жовтня 2020 року

Про затвердження містобудівних умов та обмежень для проектування об'єкта будівництва «Реконструкція квартири під магазин непродовольчих товарів за адресою: вул.Михайла Грушевського, 5, кв.43 в м.Кам'янське Дніпропетровської області»

Розглянувши заяву громадянки України Обод М.В. (ЦНАП №051216 від 13.10.2020) про надання містобудівних умов та обмежень для проектування об'єкта будівництва «Реконструкція квартири під магазин непродовольчих товарів за адресою: вул.Михайла Грушевського, 5, кв.43 в м.Кам'янське Дніпропетровської області» відповідно до ст.29 Закону України «Про регулювання містобудівної діяльності», наказу Міністерства регіонального розвитку, будівництва та житлово-комунального господарства України від 31.05.2017 №135 «Про затвердження Порядку ведення реєстру містобудівних умов та обмежень», ст.14 Закону України «Про архітектурну діяльність», постанови Кабінету Міністрів України від 25.05.2011 №559 «Про містобудівний кадастр», Положення про управління містобудування та архітектури Кам'янської міської ради

НАКАЗУЮ:

1. Затвердити містобудівні умови та обмеження для проектування об'єкта будівництва «Реконструкція квартири під магазин непродовольчих товарів за адресою: вул.Михайла Грушевського, 5, кв.43 в м.Кам'янське Дніпропетровської області» (замовник: Обод М.В.), що додаються.

2. Службі містобудівного кадастру управління містобудування та архітектури міської ради (Яковенко) внести містобудівні умови та обмеження, зазначені в п.1 до:

- інформаційної бази містобудівного кадастру міста;
- реєстру містобудівних умов та обмежень у формі відкритих даних на офіційному веб-сайті Кам'янської міської ради та Єдиному державному веб-порталі відкритих даних.


3. При підготовці замовнику інформації про об'єкт будівництва для здійснення розрахунку пайової участі для створення і розвитку інфраструктури користуватись рішенням Кам'янської міської ради від 29.05.2020 №1932-42/VII «Про пайову участь замовників у створенні і розвитку інфраструктури міста Кам'янське», п.6.1: «Передбачити в наказах управління про надання містобудівних умов та обмежень забудови земельних ділянок інформацію про зобов'язання замовника щодо перерахування до міського бюджету коштів для створення і розвитку інфраструктури міста Кам'янське».

**Начальник управління містобудування
та архітектури Кам'янської міської ради,
головний архітектор міста**





Юлія САЄНКО

ЗАВІЗОВАНО:

 Тамара ТКАЧЕНКО

ОЗНАЙОМЛЕНО:

 Світлана ЯКОВЕНКО
 Ірина РОМАНЮК

ПІДГОТОВЛЕНО:

Завідувач сектору
планування та забудови міста
Ірина Циганкова 56 03 02 